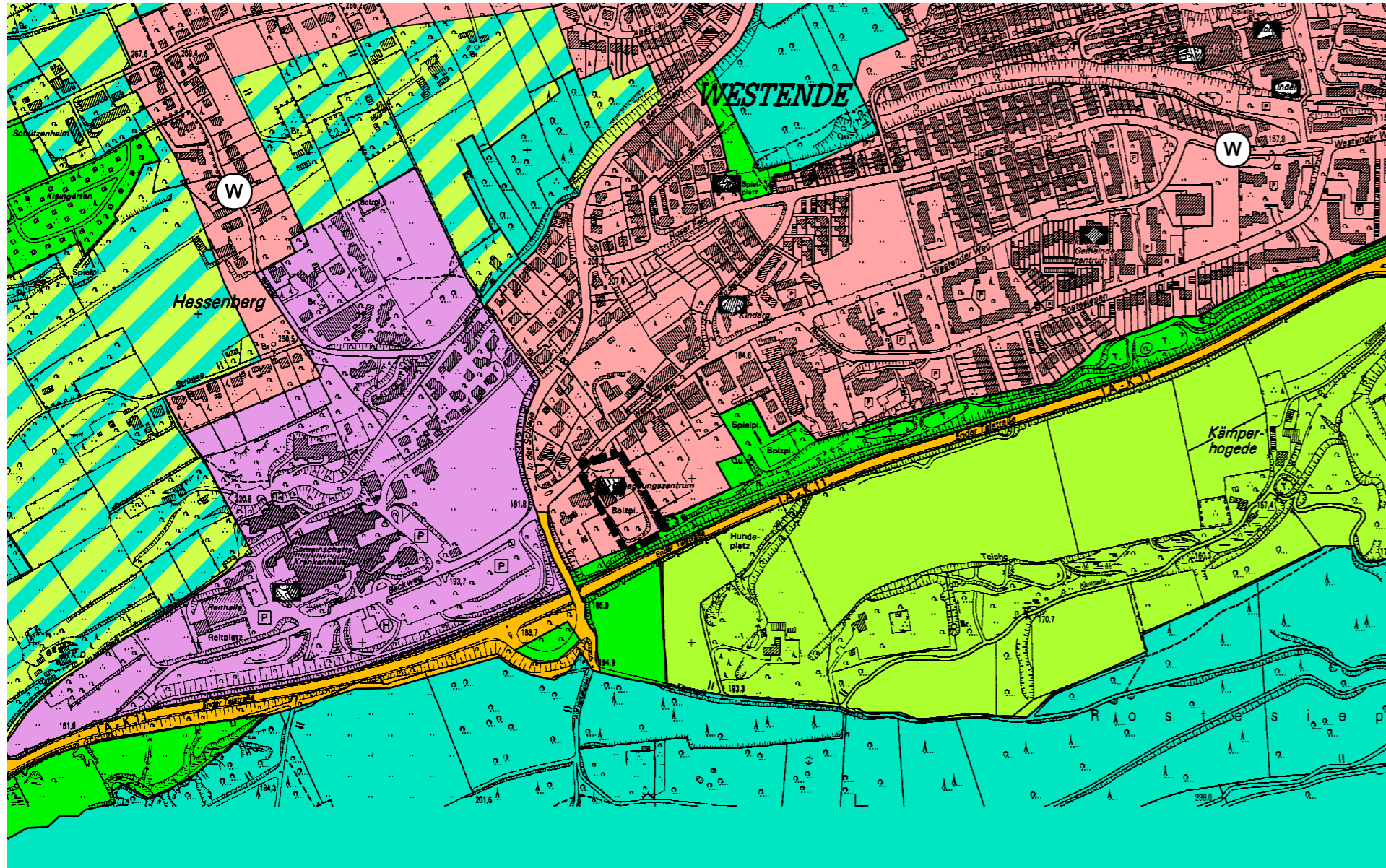



# Auszug aus dem rechtswirksamen Flächennutzungsplan



1:5000



# Flächennutzungsplan der Stadt Herdecke 10. Änderung "Begegnungszentrum"

## Zeichenerklärung

Art der baulichen Nutzung

- W Wohnbauflächen
- M Gemischte Bauflächen
- GE Gewerbegebiete

Einrichtungen und Anlagen zur Versorgung mit Gütern und Dienstleistungen des öffentlichen und privaten Bereichs, Flächen für den Gemeinbedarf, Flächen für Sport- und Spielanlagen

- Flächen für Gemeinbedarf
- Kirchen und kirchlichen Zwecken dienende Gebäude
- Sozialen Zwecken dienende Gebäude
- Gesundheitlichen Zwecken dienende Gebäude und Einrichtungen
- Kulturellen Zwecken dienende Gebäude und Einrichtungen

Flächen für den überörtlichen Verkehr und für die örtlichen Hauptverkehrswege

- Straßenverkehrsflächen

Grünflächen

- Grünflächen

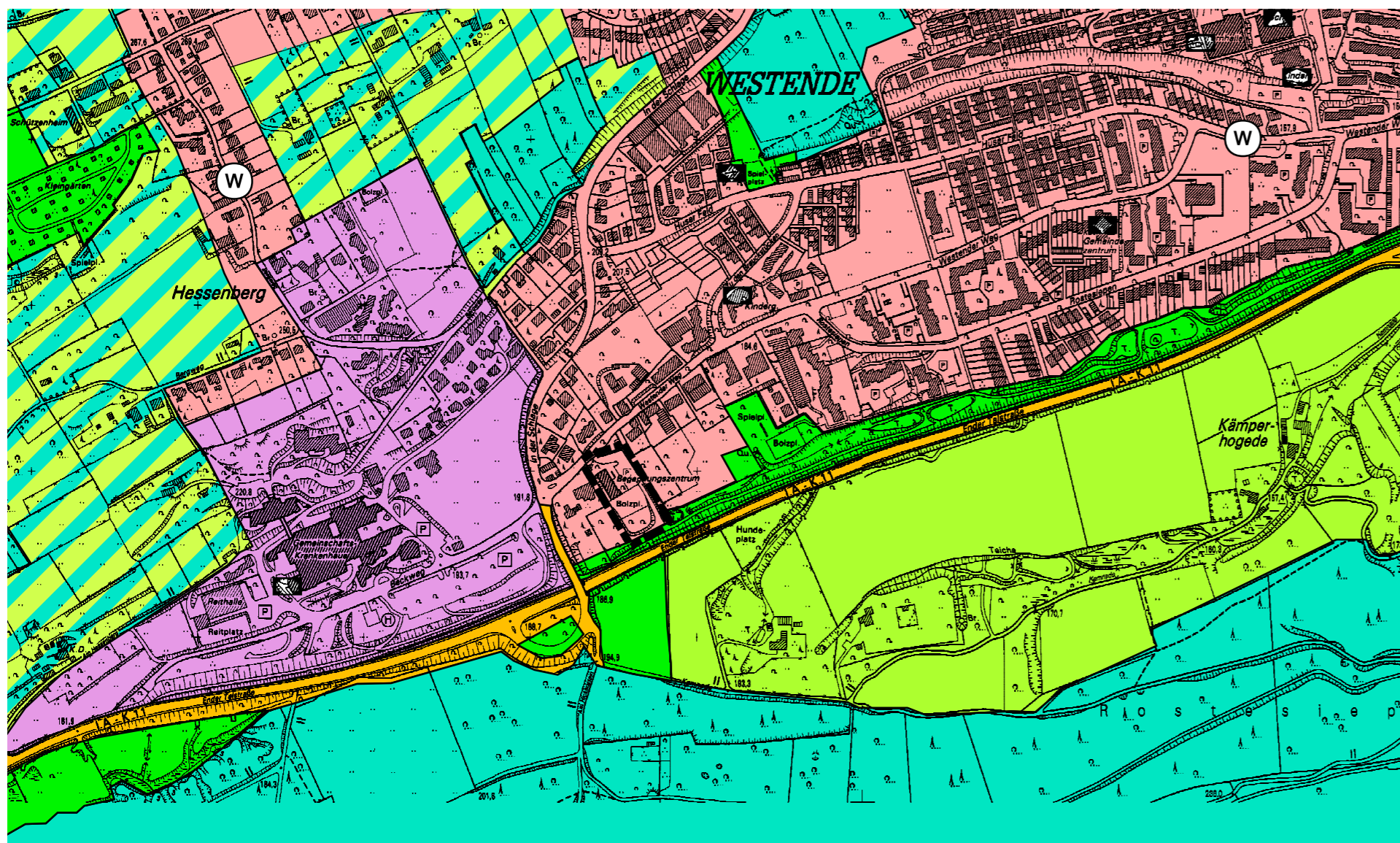
Flächen für die Landwirtschaft und für Wald

- Flächen für Landwirtschaft
- Flächen für Wald
- Flächen für Landwirtschaft oder Wald

Sonstige Planzeichen

- Geltungsbereich der Änderung

## Änderung



1 : 5000

### Aufstellungsbeschluss:

Der Rat der Stadt hat am 13.03.2008 beschlossen, gemäß § 2 Baugesetzbuch (BauGB) die 10. Änderung des Flächennutzungsplanes und die 6. Änderung des Bebauungsplanes Nr. 28/VIII im Parallelverfahren durchzuführen. Der Beschluss wurde am 17.03.2008 ortsüblich bekanntgemacht.

Herdecke, den 29.09.2009 (Siegel) Der Bürgermeister  
gez. Koch  
Koch

### Beteiligung der Öffentlichkeit:

Die frühzeitige Öffentlichkeitsbeteiligung nach § 3 Abs. 1 BauGB wurde am 28.10.2008 durchgeführt.

Herdecke, den 29.09.2009 (Siegel) Der Bürgermeister  
gez. Koch  
Koch

### Beteiligung der Behörden:

Die Stadt Herdecke hat die Behörden und sonstigen Träger öffentlicher Belange gemäß § 4 Abs.2 BauGB in der Zeit vom 29.07.2009 bis 31.08.2009 beteiligt und ihnen Gelegenheit zur Äußerung gegeben.

Herdecke, den 29.09.2009 (Siegel) Der Bürgermeister  
gez. Koch  
Koch

### Entwurfsbeschluss:

Der Rat der Stadt hat am 10.12.2009 dem Entwurf der 10. Flächennutzungsplanänderung und der Begründung zugestimmt und die öffentliche Auslegung gemäß § 3 Abs.2 BauGB beschlossen.

Herdecke, den 19.02.2010 (Siegel) Die Bürgermeisterin  
gez. Strauss-Köster  
Dr. Strauss-Köster

### Offenlegung:

Der Entwurf der 10. Flächennutzungsplanänderung und die Begründung haben gem. § 3 Abs.2 BauGB in der Zeit vom 04.01.2010 bis 05.02.2010 zu jedermanns Einsicht öffentlich ausgelegt. Ort und Zeit der öffentlichen Auslegung sind am 19.12.2009 öffentlich bekanntgemacht worden.

Herdecke, den 19.02.2010 (Siegel) Die Bürgermeisterin  
gez. Strauss-Köster  
Dr. Strauss-Köster

### Beschluss:

Die 10. Flächennutzungsplanänderung wurde am 30.09.2010 vom Rat der Stadt beschlossen. Die der Flächennutzungsplanänderung beigefügte Begründung wurde gebilligt.

Herdecke, den 03.12.2010 (Siegel) Die Bürgermeisterin  
gez. Strauss-Köster  
Dr. Strauss-Köster

### Genehmigung:

Mit Verfügung vom 25.03.2011 AZ. 35.21-1.4-EN1/11 ist die 10. Flächennutzungsplanänderung der Stadt Herdecke gemäß § 6 BauGB genehmigt worden.

Arnsberg, 25.03.2011 (Siegel) Der Regierungspräsident  
gez. i.A. Garbes

Schlussbekanntmachung:  
Die Genehmigung der 10. Flächennutzungsplanänderung ist mit Hinweis auf Ort und Zeit der öffentlichen Auslegung gemäß § 6 BauGB am 13.05.011 ortsüblich bekanntgemacht worden.

Herdecke, den 16.05.2011 (Siegel) Die Bürgermeisterin  
gez. Strauss-Köster  
Dr. Strauss-Köster

Der 10. Flächennutzungsplanänderung ist nach § 5 (5) BauGB eine Begründung beigefügt.